



Découvrir le Chili

Du nord au sud, soit la **distance de Paris à Téhéran**, que d'extrêmes et de diversité dans ces paysages ! Étrange et fascinant pays adossé à la **cordillère des Andes**, son rempart de feu et de neige, voilà un superbe balcon naturel qui domine l'océan Pacifique. D'où l'impression en arrivant à Santiago de tourner le dos au monde, d'être arrivé au bout du chemin...

Du désert d'Atacama, au nord du Chili, jusqu'à la barrière des Andes en passant par les vignobles de la plaine centrale au climat méditerranéen, que de kilomètres vous attendent. De Santiago à Puerto Montt, de l'île de Chiloë à Punta Arenas, le grand Sud austral se faufile vers l'extrémité du continent avec des airs d'Alaska latino-américain.

Le Chili a une **géographie folle**, mais cette démesure reste malgré tout à la portée de tous, à condition de savoir où et quand y aller. Quand on crève de chaud dans le Nord, il peut geler dans le Sud. N'oublions pas enfin **l'île de Pâques**, petit **point perdu dans le Pacifique**. À 4h d'avion de Santiago, c'est l'île habitée la plus isolée du monde, où d'étranges et fabuleux colosses de pierre regardent le ciel étoilé sans jamais révéler vraiment leur mystère.

SOMMAIRE


-  Carte d'identité politique et économique du pays 02
-  Culture, langue, histoire et traditions 03
-  Géographie, paysage, faune et flore 04
-  Gastronomie 05
-  Vie pratique sur place 06
-  Artisanat et produits locaux 06
-  Formalités, visa et douanes 07
-  Argent et coût de vie 07
-  Santé et sécurité 07
-  Climat, météo et décalage horaire 08
-  Électricité, téléphone et internet 09
-  Sources documentaires 09



Carte d'identité politique et économique du pays



- **Population** : 18,2 millions d'habitants, dont 89 % vivent en ville. Les Européens et les métis représentent 89 % de la population chilienne totale, les Indiens n'étant plus que 11 %.
- **Superficie** : 756 102 km²
- **Capitale**: Santiago (environ 6,5 millions d'habitants).
- **Langues**: l'espagnol est la langue officielle.
- **Religion** : catholiques (68 %), évangélistes (16 %)
- **Espérance de vie** : 75 ans pour les hommes 81 ans pour les femmes.
- **Monnaie**: le peso chilien.
- **Régime politique** : démocratie présidentielle.
- **Chef d'État** : Sebastian Piñera, depuis mars 2018, succédant à Michelle Bachelet.
- **Ressources** : le cuivre (1er producteur mondial) et les produits miniers (or, argent, fer et lithium), l'agriculture et l'industrie agroalimentaire, la pêche et, enfin, le bois et la cellulose.
- **Taux de chômage** : autour de 6 %.



Économie :

L'économie chilienne reste une des plus dynamiques d'Amérique latine, classée comme **4e économie de ce continent**.

Libre-échange, la clef du succès commercial :

Le Chili, **1er producteur mondial de cuivre**, a aussi bénéficié d'une conjoncture très favorable, avec la forte augmentation de la demande mondiale en minerai et la flambée des cours, multipliés par 4 durant la dernière décennie !

Économie dépendante et source d'inégalités :

La dépendance structurelle **de l'économie au cuivre**, qui représente à lui seul près de **50 % des exportations**, met en permanence le pays en position instable, car c'est la demande extérieure et les prix du marché qui dicte sa loi. Depuis quelques années, il faut compter sur la percée fracassante dans le jeu économique du nouvel « or blanc », le lithium.

Une croissance soutenue, mais un pays à plusieurs vitesses :

Avec un taux de croissance honorable en 2017 (1,6 %) et franchement dynamique en 2018 (autour de 3 %), le pays tient bon la rampe avec son **secteur minier** toujours vaillant. Mais les années de croissance économique ne s'est accompagnée **d'aucune réduction des inégalités sociales**.

Ultralibéralisme oblige, la redistribution est minime. Au Chili, **tout est privé**, ou presque : l'éducation, le système de santé, les retraites, obligeant ménages et étudiants à s'endetter lourdement.


Les zones d'habitat misérables (frôlant le bidonville) sont légion autour d'agglomérations par ailleurs prospères, augmentées par l'exode rural. **Plus de 15 % de la population vit toujours au-dessous du seuil de pauvreté**, et plusieurs millions d'habitants sont juste au-dessus. Quant à la durée légale du travail, elle grimpe jusqu'à 45h par semaine.

Droits de l'homme :


Le passage de Madame Bachelet à la présidence n'aura pas été sans conséquences sur la question des droits de l'homme au Chili. Sa victoire dans l'assouplissement de la **loi anti-avortement** (même si les conditions demeurent très strictes), **les mesures contre la torture** qu'elle a initiées, et le jugement des anciens dirigeants de la dictature Pinochet ont été un marqueur de sa politique durant ses 2 mandats non successifs (2006-2010 et 2014-2018). Elle a par ailleurs mis en place certaines **mesures sociales, comme les allocations-retraite pour les mères de famille**.

Même si elle n'a pas réussi à faire modifier la Constitution (héritière de la période Pinochet), et s'est heurtée à de nombreux conflits sociaux, la question des droits des minorités sexuelles, des migrants ou des autochtones, sont revenues à de multiples reprises sur la table. Son successeur, le milliardaire et très libéral Sebastián Piñera, au pouvoir depuis mars 2018, a entrepris des démarches positives dans ces domaines.


Silence sous la dictature :

 **Le 11 septembre 1973, lors du coup d'État**, plusieurs des représentants de la « nouvelle chanson chilienne » sont en tournée à l'étranger, comme Quilapayún, en concert à la Fête de l'Humanité, en France, ou Inti Illimani, alors contraint à l'exil en Italie. Mais pas Victor Jara, qui est torturé et assassiné par les militaires. Pendant la dictature, la **seule musique folklorique autorisée** est celle dépouillée de toute critique sociale. Les instruments de musique tels que la **quena** et le **charango** sont même **interdits, car considérés comme révolutionnaires**. La **censure** règne à la télévision ainsi que dans les théâtres et festivals. Beaucoup d'artistes sont en exil ou vont être obligés de l'être (comme Illapu, à partir de 1981, en France puis au Mexique).

Langues :

 **La langue officielle du Chili est de facto l'espagnol**, qui est la langue maternelle de 93 % de la population du pays. Sont aussi parlées des langues amérindiennes comme le runa simi, le mapuche ou l'aymara, et une langue polynésienne, le vânga rapanui, sur l'île de Pâques.

Histoire :

 **En 1520, Fernand de Magellan**, qui a déjà parcouru les côtes brésiliennes et argentines, **découvre le détroit qui portera son nom, puis la côte chilienne**. La région prend le nom de Tchili, en raison d'un peuple indigène éponyme, le terme de « tchili » signifiant neige. La domination espagnole durera trois siècles. **Tout au long de la période coloniale, les temps de guerres et les trêves se sont succédées**. En revanche, du point de vue économique, le Chili parvient à développer la culture du blé au point de devenir le « grenier du Pérou ». L'île de Pâques fut découverte le jour de Pâques de l'année 1722 par le navigateur hollandais Jacob Roggeveen.


En 1808, la nouvelle invasion de l'Espagne par Napoléon agite le Chili. **En 1810**, la formation d'une Première junta nationale du gouvernement conduit peu à peu à l'autonomie du territoire. **Le 12 février 1818**, après de nombreuses batailles, le directeur suprême, O'Higgins, déclare officiellement **l'indépendance du Chili**.

 **Au milieu du XIX^{ème} siècle, le Désert d'Atacama**, appartenant en majorité au Pérou et à la Bolivie, avait acquis une grande valeur économique grâce à la découverte d'énormes **gisements de salpêtre**, matière première servant comme engrais naturel et poudre à canons. Ces gisements attisèrent la convoitise de l'Etat chilien et l'armée occupa Antofagasta en 1879. Deux ans plus tard, les troupes chiliennes arrivent jusqu'aux portes de Lima et annexent les provinces péruviennes de Tarapaca, Arica et Tacna ainsi que l'ancienne province bolivienne d'Antofagasta, privant la Bolivie de tout accès à la mer. **La victoire du Chili profita surtout aux Anglais** qui achetèrent à bas prix les gisements de salpêtre. Mais le Chili s'empara des terres boliviennes où se situe l'actuelle **mine de Chuquicamata, la plus grande mine de cuivre du monde** et qui continue encore aujourd'hui d'enrichir son économie.

La dictature et le 11 septembre chilien :

Le coup d'État du 11 septembre 1973 au Chili a été dirigé par le tristement célèbre Augusto Pinochet, nommé quelques semaines auparavant Général en chef des armées par Allende lui-même...

Il suspendit la constitution, interdit les partis politiques et les syndicats opposants, remplaçant le gouvernement démocratiquement élu par une **dictature militaire**. Le Parlement fut fermé et les juges, qui exerçaient toujours en théorie un pouvoir autonome, se limitaient dans la pratique à corroborer ce que le gouvernement décidait, sans remettre en cause les abus contre les Droits de l'Homme.

 L'essence même de la dictature fut la répression, plus de **3000 personnes disparues ou assassinées, 35 000 personnes torturées systématiquement**, dont la Présidente Michelle Bachelet, **300 000 autres détenues** par des organismes du gouvernement, ainsi que des **centaines de milliers de personnes condamnées à l'exil**.



Peu de pays au monde offrent une aussi grande diversité de paysages : sur une mince bande de terre, longue de 4 300 km et large en moyenne de 180 km, se succèdent **déserts et lagunes, salares (lacs salés) et canyons, oasis, volcans actifs, lacs, fjords, glaciers, îles...** Coincé entre l'océan Pacifique et la cordillère des Andes, le pays s'étale du Pérou à la Terre de Feu. Bordé au nord-est par la Bolivie, c'est avec l'Argentine que le Chili partage sa plus longue frontière : 3 500 km serpentant à travers la cordillère.

L'île de Pâques (dont sa célèbre île, dite « de Robinson Crusoé ») fait également partie du territoire, et le Chili revendique aussi une partie du territoire antarctique.

La cordillère des Andes :

Véritable épine dorsale du continent, la cordillère s'étend de la Colombie à la Terre de Feu, séparant le Chili de la Bolivie et de l'Argentine. Suivant un plan incliné, elle s'élève progressivement jusqu'aux hauts plateaux de l'altiplano (à plus de **4 000 m d'altitude**), domaine de la vigogne. Elle est ourlée de **sommets à plus de 6 000 m**, parmi lesquels certains sont des volcans actifs. C'est le cas, par exemple, du **Nevado Ojos del Salado**, le point culminant du pays (6 893 m), qui est aussi **le plus haut volcan du monde !**

Au-delà, le Chili totalise **150 volcans considérés comme actifs** (2 085 en tout), soit **10 % du total mondial**.

Les nombreuses sources thermales, les geysers, les fumerolles sont directement liés à cette intense activité volcanique, qui témoigne de la position du Chili sur la ceinture de feu du Pacifique.

Tremblements de terre :

Situé dans l'une des zones sismiques les plus actives au monde, à la convergence de deux plaques tectoniques majeures (dont la fameuse plaque de Nazca), **le Chili connaît en moyenne un séisme de magnitude 8, tous les 10 ans !** On fait la différence ici entre temblor, secousse légère, et terremoto, tremblement de terre de magnitude et de durée supérieures. Sur l'ensemble du territoire, **on enregistre en moyenne 500 temblores et 7 séismes importants par an !**

En 1960, la région de Valdivia connut le plus fort tremblement de terre jamais enregistré dans l'histoire (9,5 sur l'échelle de Richter).

Le dernier séisme dévastateur, de magnitude 8,8, date du 27 février 2010.

Cinq grandes régions géographiques :

Norte Grande

D'Arica à Chañaral, cette région est dominée par le désert d'Atacama, le plus aride du monde. Des oasis irriguées par les eaux de fonte des sommets andins parsèment cette immensité désertique.

Chili central

La vallée centrale bénéficie d'un **climat méditerranéen**, ce qui en fait une région très fertile, où prospèrent vignes et arbres fruitiers. On y trouve **75 % de la population totale du pays** et ses plus grandes villes, dont Santiago et Valparaíso.


La Araucanía et la région des Lacs

Au sud de Santiago, commence une région couverte de forêts, de prairies et... de lacs. La superbe Araucanía est la patrie des Indiens Mapuches. Au large de Puerto Montt, l'île de Chiloé, la plus grande du pays, est renommée pour son climat peu clément.

Patagonie et Terre de Feu

L'extrême sud du Chili. Ces régions magnifiques et sauvages sont soumises à des **conditions climatiques extrêmes : pluie et vent en abondance**. Plus on descend vers le sud, plus on trouve des essaims d'îles et d'îlots escarpés séparés par des fjords. Au bout, coupée du continent par le détroit de Magellan, la Terre de Feu, divisée entre le Chili et l'Argentine, est recouverte de neige d'avril à novembre. Au-delà flotte **l'île Navarino**, ultime étape avant l'archipel mythique du cap Horn.

Gastronomie



- **Sandwichs et en-cas** : la traditionnelle empanada est un chausson farci avec de la viande hachée, des oignons et des olives. Le populaire completo est un pain allongé où se niche une saucisse viennoise, recouverte de tomates pilées, avocat écrasé, mayonnaise..., avec parfois un supplément de fromage chaud et fondu ou de choucroute, de moutarde, de pickles ou d'ají (piment) !



- **Mariscos** : les fruits de mer. C'est l'un des points forts de la cuisine chilienne. Grand choix de produits souvent très frais.



- **Poissons** : un vaste éventail s'offre à vous. Hélas, ils sont le plus souvent congelés, même en bord de mer, par souci de conservation (ils sont pêchés très loin des côtes) mais aussi par facilité. Demandez-les à la plancha (grillés) plutôt que fritos (frits), beaucoup plus gras et souvent trop cuits.



- **Légumes** : tomates et avocats (palta au Chili) sont les plus répandus. Les derniers sont beaucoup consommés au petit déjeuner, sur du pain notamment (le « pan con palta »).

Quelques plats typiques:



- **Ceviche** : ce plat originaire du Pérou contient du poisson cru (colin, merlan, saumon, etc.) mariné avec du citron vert, de la coriandre et des oignons. Servi bien frais, il est l'un des hors-d'œuvre les plus fameux de la gastronomie chilienne.



- **Cazuela** : c'est un bouillon ou un consommé dans lequel flotte un morceau de bœuf ou de poulet bouilli, au milieu de pommes de terre, maïs, légumes, potiron.



- **Lomo a lo pobre** : échine de porc ou de bœuf, accompagnée d'oignons et surmontée d'un ou 2 œufs sur le plat. Ce plat est souvent servi dans les menus au déjeuner.



- **Pastel de choclo** : viande hachée de bœuf ou de poulet préalablement cuite avec des raisins et des oignons, couverte de purée semi-moulue de maïs et gratinée.

- **Porotos granados** : plat populaire à base de haricots, avec potiron, maïs, ail et oignons.



- **Paila marina** : soupe de poisson et fruits de mer (moules, machas, crevettes, palourdes et quelques fois des locos), traditionnellement servie dans un bol en terre cuite. Attention toutefois à la fraîcheur des produits dans les petits restos.


Boissons :



- **Mate de coca** : c'est une tisane de feuilles de coca. Très agréable et réputé pour ses vertus énergisantes. On en trouve facilement dans la région de San Pedro de Atacama car il aide à supporter le mal de l'altitude.



- **Pisco** : boisson nationale du Chili, mais que le Pérou revendique également, c'est une eau-de-vie de raisin blanc, vieillie dans des barriques de bois neutre qui n'altèrent pas son goût.




- **Chicha** : jus de fruits fermenté et alcoolisé, très populaire. Méfiez-vous : c'est traître ! À ne pas confondre avec la chicha andine, à base de maïs fermenté.

- **Araucano** : liqueur produite à Valparaíso, composée d'une vingtaine d'herbes et consommée tel un médicament. D'ailleurs, ça en a le goût !

Vie pratique sur place

Etat des routes :

 Assez bon état général et bonne signalisation. La Carretera Austral, au sud de Puerto Montt, est non goudronnée et reste l'une des routes les plus sauvages du pays. Si durant un séjour au Chili, les plans sont d'effectuer de longs trajets en dehors des grands axes, il vaut mieux être prévoyant et prendre avec soi des réserves de carburant.

Pour le désert des Atacama : Mieux vaut sur les routes et les pistes balisées, elles ne manquent pas et permettront d'éviter de détruire le patrimoine naturel et culturel de la région, tout en assurant un minimum de sécurité.


 - **le didymo :** cette algue blanche, qui fait comme une croûte de papier humide aux endroits où elle se dépose, a envahi d'innombrables rivières du continent sud-américain. Elle n'est pas dangereuse pour l'homme, mais se répand et modifie les écosystèmes.

Un petit guide de conversation basique pourra être utile. Les Chiliens en règles générales apprécient énormément que les touristes fassent au moins l'effort d'essayer, ils feront tout ce qu'ils peuvent pour comprendre, renseigner, et encourager les touristes !

Salutations : Au Chili, on ne fait ni deux, ni trois, ni quatre bises mais seulement une seule.


Artisanat et produits locaux

Lapis-lazuli :


 Parmi les articles les plus représentatifs du pays, il y a le lapis-lazuli. Ce minéral est une pierre semi-précieuse de couleur bleu intense et de grande valeur esthétique. Le lapis-lazuli est typique du Chili, vous trouverez donc beaucoup d'artisanat fait avec ce minéral.

Cette pierre est utilisée dans tous les types d'artisanat, mais surtout dans la bijouterie. Les bracelets, bagues et pendentifs en argent avec lapis-lazuli sont également magnifiques.

Cuivre :


 Un autre produit typique le plus emblématique du Chili est le cuivre. L'artisanat chilien utilise le cuivre dans bon nombre de ses travaux traditionnels. Les artisans chiliens ont créé des objets de grande valeur tels que des pots, des vases, des ustensiles de cuisine et des bijoux en cuivre. La maîtrise de leur travail est telle qu'ils sont devenus des produits très demandés. Le Chili exporte non seulement du cuivre, mais aussi de l'artisanat et des objets en cuivre pour le reste du monde.

Artisanat Mapuche :

 Il s'inspire des peuples autochtones du pays, et sont principalement des œuvres en argent. Les objets que vous trouverez sont principalement des reproductions de l'argenterie typique utilisée par les Mapuches.

Dans cet artisanat typique, il y a aussi des casseroles, des assiettes et d'autres ustensiles de cuisine en céramique et en argile. L'argile est une argile sableuse à partir de laquelle sont fabriqués des pots, des pichets, des verres et d'autres objets.

Tissus et Ponchos traditionnels :

 Au Chili, comme dans le reste de l'Amérique du Sud, les ponchos et les couvertures tissées sont également stylisés. La laine et le coton sont caractéristiques des « chamantos » et ponchos traditionnels. Ces vêtements fait avec des couvertures sont l'un des produits les plus typiques du pays.


Formalités, visa et douanes



Pour un séjour inférieur à 90 jours, **pas besoin de visa** pour les ressortissants de l'Union européenne, de la Suisse et du Canada. **Le passeport** doit avoir une **validité d'au moins 6 mois** à partir de la date d'entrée au Chili

Les mineurs doivent être munis de leur **propre passeport et d'une autorisation de sortie du territoire** s'il s'agit d'un enfant non accompagné par un titulaire de l'autorité parentale.

Douanes:

 Les denrées périssables, de type fruits (même secs) ou fromages, sont strictement interdites. Si vous vous apercevez en arrivant au Chili que vous transportez un de ces produits, surtout déclarez-le avant le contrôle des bagages. Autrement vous risquez de payer une forte amende.

Argent et coût de la vie

 La monnaie est le **peso chilien** (\$Ch)

Un périple au Chili coûte bien plus cher qu'un voyage au Pérou, en Bolivie ou même au Brésil.

- **Variations selon les régions :** le Nord (à l'exception de la région de San Pedro de Atacama) est en général moins cher que le Sud pour l'hébergement. Le coût de la vie – isolement oblige – est élevé en Patagonie et sur l'île de Pâques (compter alors le double).

- **Variations saisonnières :** pour l'hébergement, dans les coins touristiques, les différences de prix entre l'été (de mi-décembre à mi-mars) et le reste de l'année peuvent être assez importantes (jusqu'à 50 %). En période creuse, n'hésitez pas à négocier.

 - **Pour les transports,** il en va de même : les tarifs varient largement d'une période à l'autre et même d'une heure de départ à une autre.


- **Paiement dans les hôtels :** pour toutes les prestations fournies par les hôtels de catégorie supérieure, les étrangers ne résidant pas au Chili sont dispensés du paiement de la TVA à 19 %, à condition de payer en dollars (que ce soit en liquide ou par carte de paiement). Les hébergements les moins chers ou de catégorie intermédiaire ne sont en général pas concernés.

Pour l'hébergement compter entre 15 et 50€/ personne et par nuit / et entre 6 et 50€ pour un repas.

Santé et sécurité

 **Aucun vaccin n'est obligatoire pour voyager au Chili. Il est cependant conseillé d'être à jour dans ses vaccinations universelles.**

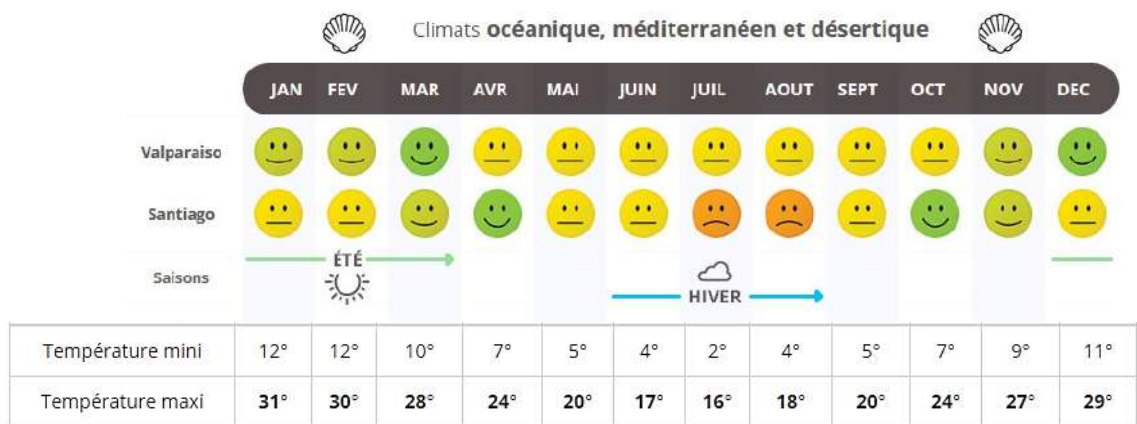
La situation sanitaire du pays est satisfaisante. L'eau est potable partout, à l'exception de certaines zones très reculées, nous vous conseillons cependant de préférer l'eau en bouteille à l'eau du robinet.

 **Malheureusement, le système de santé publique au Chili n'est pas aussi performant qu'en France ou en Europe** et s'il vous arrivait quelque-chose, vous seriez pris en charge mais il faudrait payer pour la prestation. Il y a de très bons professionnels de santé et des hôpitaux privés de qualité. Une **assurance médicale** est donc fondamentale pour un voyage au Chili, d'autant plus que les consultations coûtent cher. Prévoir une trousse de secours avec des médicaments contre le mal de transport, de la crème solaire, de l'antimoustique...

Le Chili est réputé pour être le **pays le plus sûr d'Amérique Latine**. Le taux de criminalité est l'un des plus bas de la région et la police protège précieusement son intégrité. Le pays a même été élu en 2010, « pays le moins corrompu d'Amérique latine et l'un des plus démocratiques ».

 **Si Santiago est une ville calme, on nous a signalé que de plus en plus de vols à l'arraché** (parfois avec agression) surviennent dans les quartiers touristiques de Valparaiso (ex : Cerro Concepcion et Cerro Alegre).

Climat, météo et décalage horaire ☀️



S'étendant du nord au sud sur près de 4 300 km, le Chili connaît des variations climatiques extrêmes.

Zones climatiques au Chili :

Le Grand Nord (Norte Grande) :

De Chañaral à Arica, le territoire est désertique. L'air est asséché par la masse froide du courant de Humboldt, qui longe la côte, et le peu d'humidité produite reste bloquée sur les flancs des montagnes côtières. **Conséquence : l'immense désert d'Atacama est le plus sec du globe (mais pas le plus chaud).** À Arica, il pleut moins (0,3 mm/an en moyenne !) qu'à Koufra, oasis située au sud du désert de Libye, et moins qu'à Médine, dans le désert d'Arabie.

Le Petit Nord (Norte Chico) : de Chañaral au río Aconcagua, est une région semi-désertique, zone de transition entre les déserts du Nord et les zones plus humides du Sud. La plupart de l'année, le ciel est extraordinairement clair et sans nuages. Les pluies y sont rares.

Le Centre : autour de Santiago et Valparaíso, bénéficie d'un **climat presque de type méditerranéen**, avec des étés chauds et secs, des hivers doux et pluvieux. Moyenne des températures diurnes de 28 °C en été et de 10 °C en hiver.

Le Sud et la région des Lacs : ont un climat pluvieux tempéré. Beaucoup de pluie toute l'année, sauf en été... où les dômes des volcans enneigés scintillent au soleil... bien qu'il puisse aussi pleuvoir à cette saison. Chiloé, la plus grande île du Chili, est réputée pour son climat humide : seulement 60 jours de soleil par an !

La Patagonie et la Terre de Feu : de Chiloé au cap Horn, se caractérisent par un **climat froid, pluvieux, avec des rafales de vent d'une violence incroyable** une grande partie de l'année.

Les îles du Pacifique : L'île de Pâques a un climat subtropical chaud, avec des pluies éparses toute l'année. Les températures oscillent entre 15-17 °C en août et 24 °C en février. L'archipel Juan Fernández (Robinson Crusoe), au large de Valparaíso, bénéficie d'un climat méditerranéen avec des pluies en hiver et une température moyenne de 14 °C.

L'invierno altiplánico (ou boliviano) : Ce phénomène climatique appelé « **bolivien** » se produit tous les ans en plein été austral (de janvier à mars), dans la région de San Pedro de Atacama et au-delà. À cette période, le soleil s'approche du tropique du Capricorne. Une forte évaporation se produit alors dans la région du Chaco paraguayen et génère des **pluies parfois violentes qui se déversent sur le nord du Chili. Elles peuvent être accompagnées de grêle et de neige.** C'est ainsi qu'au sein du désert le plus aride du monde, en plein été, soudain, il pleut à torrent !

Électricité, téléphone et internet



Le voltage est le même qu'en France (220 Volts), et les prises de courant sont identiques. (Adaptateur non nécessaire.)

Pensez à prévoir une lampe de poche en cas de coupure de courant.

Appeler de la France vers le Chili :

Code appel international (00) + code pays (56 pour le Chili) + indicatif de la ville sans le 0 (Santiago : 2) + numéro du correspondant.

Appeler du Chili vers la France :

Code appel international (00) + code du pays (33 pour la France) + numéro du correspondant (sans le 0 initial).

Pour appeler entre portables sur place, composer normalement le numéro du destinataire.

- **Se connecter au wifi à l'étranger** est le seul moyen d'avoir accès au web gratuitement. Attention, ne vous connectez jamais aux réseaux 3G ou 4G, au risque de faire exploser votre facture !

Il est vivement à conseiller de désactiver la connexion « Données à l'étranger » (dans « Réseau cellulaire »). On peut aussi mettre le portable en mode « Avion » et activer ensuite le wifi.

Sources documentaires

Guides :

[Le routard](#)

[Lonely Planet](#)

[Le petit futé](#)

Films :

[Santiago 73, post mortem](#)

[No](#)

[Le bouton de nacre](#)

Livres :

[Santiago, tome 1 : les rues de Santiago](#)

[Main sur la nuque](#)

Documentaires :

[Chili, de Santiago au désert de l'Atacama- Echappées belles](#)

[Chili, un pays en ébullition- Arte](#)