



# Découvrir l'Est des USA















Franchir l'Atlantique pour découvrir les États-Unis est une expérience inoubliable. Métissés mais profondément unis, les 50 États valent bien mieux que les clichés des prophètes de l'anti-américanisme. **Terre d'immigration depuis bien longtemps, les États-Unis sont un pays-monde, une planète à part entière.**

De **Boston** à **Washington** en passant par **New York** et **Philadelphie**, le nord-est des États-Unis est peuplé de **villes au passé émotionnel fort.**

**Berceau du pays**, c'est dans l'Est des États-Unis que les **fondateurs de la nation** ont posé leurs premières pierres, apporté leurs cultures et leurs idéaux. Vous y trouverez des **villes cosmopolites** où votre soif de modernisme et de culture sera rassasiée.

Ici, **les mégalofoles et la nature généreuse cohabitent harmonieusement.**


## SOMMAIRE

	Carte d'identité politique et économique du pays .....	02
	Culture, histoire et traditions .....	03
	Géographie, paysage, faune et flore .....	04
	Gastronomie .....	05
	Vie pratique sur place .....	06
	Artisanat et produits locaux .....	07
	Formalités, visa et douanes .....	07
	Argent et coût de vie .....	08
	Santé et sécurité .....	08
	Climat, météo et décalage horaire .....	09
	Électricité, téléphone et internet .....	10
	Sources documentaires .....	11



## États-Unis :

- **Superficie** : 9 833 517 km<sup>2</sup> (près de 18 fois la France).
- **Population** : environ 330 millions d'habitants (estimation 2019).
- **Capitale** : Washington D.C.
- **Langues** : l'anglais (américain).
- **Monnaie** : le dollar américain.
- **Régime** : démocratie présidentielle.
- **Nature des États-Unis** : république fédérale (50 États et le District of Columbia).
- **Président** : Joe Biden (démocrate), élu en novembre 2020, investi en janvier 2021.



## New York :

- **Population** : 8,6 millions d'habitants, dont 1,7 million à Manhattan. Près de 40 % des habitants sont nés à l'étranger.
- **Superficie** : New York est composée de 5 boroughs (quartiers) que sont Manhattan (58,8 km<sup>2</sup>), Brooklyn (184 km<sup>2</sup>), le Bronx (106 km<sup>2</sup>), Queens (290 km<sup>2</sup>) et Staten Island (148 km<sup>2</sup>).
- **Maire** : Bill de Blasio (démocrate ; depuis janvier 2014 ; réélu en novembre 2017).
- **Nombre de visiteurs** : 65,2 millions en 2018, dont 13,5 millions de touristes étrangers (plus de 800 000 Français). C'est la 5e ville la plus visitée au monde.
- **Site classé au Patrimoine mondial de l'Unesco** : la statue de la Liberté.



## Washington DC :

- **Superficie** : 177 km<sup>2</sup>.
- **Population** : 694 000 habitants (6,1 millions avec la banlieue).
- **Densité de population** : 3 652 hab./km<sup>2</sup>.
- **Maire** : Muriel Bowser (depuis 2015 ; membre du Parti démocrate).



## Boston :

- **Statut** : capitale de l'État du Massachusetts et de la région de la Nouvelle-Angleterre.
- **Population** : 695 000 habitants (plus de 8 millions avec les banlieues de Greater Boston).
- **Superficie** : 232 km<sup>2</sup>.
- **Densité** : 2 660 hab./km<sup>2</sup>.
- **Maire** : Marty Walsh (depuis janvier 2014).



## Culture, histoire et traditions

### **Washington :**

**Conçue par les « pères fondateurs »**, en particulier **George Washington** et Thomas Jefferson, comme la capitale idéale d'une jeune république qui se voulait parfaite, à l'image de sa toute nouvelle **Constitution (1787)**, la **capitale fédérale américaine** a été créée au tout début du XIXe siècle. Ici parce qu'elle offre un compromis géographique entre nordistes et sudistes.



«Inaugurée» en 1800, lorsque le gouvernement fédéral s'y installe, la ville connaît une croissance d'abord très modeste. Revêtant pourtant une forte valeur symbolique, elle est **presque totalement détruite par les Anglais lors de la guerre de 1812**. Beaucoup de congressmen sont tentés d'abandonner Washington pour installer le gouvernement à Philadelphie, autrement plus attirante... Mais un vote (83 pour, 74 contre) décide finalement de maintenir la capitale des États-Unis à Washington. C'est la **guerre de Sécession (1861-1865)** qui confère enfin sa légitimité à Washington. Le conflit voit débarquer soldats et fonctionnaires en masse, conduisant à un rapide accroissement de la population. **À la fin du conflit, la ville devient le symbole de l'unité retrouvée.**

### **Boston :**

Peuplée avant l'arrivée des Européens par les **Indiens algonquins**, la **capitale du Massachusetts** devint le **berceau de l'Amérique moderne**. En accostant en **1620 à Plymouth**, dans les environs sud de Boston, le **Mayflower** et ses 102 colons avaient fait une erreur de navigation de près de 800 km. Son objectif était la Caroline, beaucoup plus au sud !



Aux XVIIe et XVIIIe siècles, Boston s'enrichit grâce à son port et ses relations commerciales avec l'Angleterre et les Antilles. Elle s'impose aussi comme la **capitale intellectuelle de la Nouvelle-Angleterre**, notamment avec la **création, en 1635, de la première école américaine suivie d'une université de théologie qui va devenir Harvard.**

La **guerre d'Indépendance** commence avec les **combats de Lexington et de Concord** qui se déroulent à une trentaine de kilomètres de Boston. En 1776, Washington s'empare de Boston. **La guerre se termine par le traité de Versailles et la création des États-Unis d'Amérique. En 1788, le Massachusetts devient un État fédéré de l'Union et son gouverneur siège à Boston.**

Surnommée le « **Berceau de la Liberté** », Boston bichonne ses sites historiques qui restent des attractions populaires jusqu'à ce jour.



### **New York :**

À l'origine, les **Indiens occupent la place : des Lenape**, une tribu de langue algonquienne. L'endroit s'appelait « **Mannahatta** » ou « **l'île aux Collines** ». Les premiers colons affluent, et le comptoir se transforme en un village qu'ils baptisent La **Nouvelle-Amsterdam**. La naissance de New York se fait pacifiquement : en **1626, Peter Minuit, gouverneur de la colonie, achète l'île de Manhattan aux Indiens.**

**En 1643, de premiers affrontements éclatent.** Ceux-ci deviennent ensuite si fréquents qu'en 1653, Peter Stuyvesant est obligé de faire construire une **palissade (wall) protectrice sur ce qui correspond aujourd'hui à Wall Street**. La palissade sert aussi de protection contre les Anglais, dont la **continuité territoriale des colonies est entravée par la petite colonie néerlandaise**. Les Anglais font le forcing et, **en septembre 1664, ils s'emparent de la ville. La Nouvelle-Amsterdam devient La Nouvelle-York, en anglais « New York » !**

Le **24 octobre 1929**, le tristement célèbre **Jeudi noir**, les cours s'écroulent. **De boursière, la crise devient économique puis sociale.** Fiorello La Guardia pour contrer la crise, lance un **vaste programme de construction** duquel naquirent l'**Empire State Building** (de 1929 à 1931) et le **Rockefeller Center** dont l'édification débute en 1932.

Le **11 septembre 2001** marque d'une pierre noire l'entrée dans le XXIe siècle. Ce matin-là, **4 avions commerciaux américains sont détournés** par des terroristes kamikazes d'Al-Qaïda et transformés en bombes volantes. **2 avions s'écrasent sur les Twin Towers**, symboles de Manhattan et de la puissance économique américaine, et le **3e sur le Pentagone à Washington, symbole de sa puissance militaire.**





La **Nouvelle-Angleterre** porte bien son nom : **nombreuses bourgades** et urbanisme plutôt européen à **Boston**, paysages côtiers verdoyants avec haies et rideaux d'arbres, marinas entre Boston et New York.

Les **vallées du Connecticut, de l'Hudson et du Delaware** coupent perpendiculairement la **chaîne des Appalaches**. Ces vallées ont constitué des sites accueillants, au XVIIe siècle, pour les premiers colons venus d'Angleterre. **Ces dernières relient la zone des Grands Lacs à l'Atlantique.**

Les **Appalaches centrales** forment un paysage très verdoyant, avec des lignes de crête aux hauteurs homogènes, qui font un **effet de ligne bleue des Vosges (Blue Ridge Mountains)**. Leur face ouest recèle d'importantes mines de charbon, en Pennsylvanie notamment. Vous les franchirez par le nord si vous souhaitez rejoindre Chicago au plus vite depuis la côte est.

Les **Appalaches du Sud**, sont nommées « **piémont** ». Ce sont de hautes « collines » recouvertes d'argile rouge où l'on cultiva le coton, avant d'y développer une forte activité industrielle.

Entre les **Appalaches et l'Atlantique, au sud de Washington**, s'étend une grande plaine monotone au climat très homogène. Le climat est subtropical humide, et les côtes y sont plates et marécageuses.





- **Le breakfast** : Abondant et varié, **plus salé que sucré**, le petit déjeuner se prend souvent au restaurant. La carte, souvent longue comme le bras, fait une place de choix aux **œufs** sous toutes leurs formes. Les œufs sont généralement proposés avec du **bacon** ou des **saucisses**, parfois du **jambon grillé**, des **pommes de terre sautées** avec des **oignons** ou des **hash browns** (galettes façon rösti suisses). En prime, vous aurez droit à des **toasts beurrés**. On trouve presque toujours aussi des **pancakes**, ces crêpes épaisses et moelleuses arrosées de **sirop d'érable**, accompagnées au choix de **fruits frais**, de **bacon grillé**, etc. Le **pain perdu**, appelé ici French toast, est aussi populaire.



- **Le brunch** : **Une tradition du week-end** incontournable chez les Américains. Le dimanche, et parfois aussi le samedi, de 10-11h à 15-16h en général, de nombreux restaurants et même des bars servent le brunch, à accompagner d'une boisson chaude ou d'un cocktail.



- **Le hamburger** : une institution aux États-Unis, et pour cause, c'est le plat national !



- **La viande de bœuf** : de tout premier ordre, mais chère. La tendreté de la viande américaine provient aussi de sa découpe (perpendiculaire aux fibres du muscle), différente de celle des bouchers français. D'où la difficulté de traduire les noms des différents morceaux que l'on retrouve sur les cartes des restos américains : le **filet mignon** (rien à voir avec un filet mignon de porc, c'est un pavé dans le filet), le **sirloin** (faux-filet), le **ribeye** (entrecôte), le **New York Strip** (partie haute du rumsteak) et le célèbre **T-bone**, c'est-à-dire la double entrecôte avec l'os en T.



- **Cheese-cake** : gâteau au fromage blanc parfois agrémenté de fruits, de chocolat, etc.

- **Carrot cake** : aux carottes et aux noix, sucré et épicé, nappé d'un glaçage blanc crémeux

- **Layer cakes** : gâteaux « à étages » garnis de crème au chocolat, à la noix de coco...



- **Pies** : tartes aux fruits de saison, à la mode de grand-mère... Sans oublier les toujours très populaires cupcakes (petits gâteaux ronds genre génoise, nappés d'un glaçage au beurre sucré et souvent coloré).



- **Cocas et sodas** : les Américains consomment des sodas sucrés à longueur de journée. Dans de nombreux restaurants de chaîne, fast-foods et coffee-shops, les sodas (fountain drinks) sont souvent à volonté. Soit on se sert soi-même « à la pompe », soit on demande un free refill.

- **Smoothies** : ce sont des cocktails de fruits et/ou de légumes mixés et mélangés à du yaourt, du lait, du soja/amande/noisette/riz/avoine et/ou de la glace, voire à des céréales.



- **Milk-shakes** : boissons frappées à base de lait mixé avec de grandes louchées de glaces à la vanille, à la banane, à la fraise...

- **Le bourbon** : whisky américain

## Vie pratique sur place



Il est **interdit de fumer** dans de nombreux lieux publics (transports en commun, bureaux, restaurants).

La consommation d'alcool, bière incluse, est interdite en public (rue, véhicule, terrasses de café) et aux moins de 21 ans. Toute bouteille d'alcool doit être transportée dans un sac opaque.



**Horaires** : dans la plupart des restos, le lunch est généralement servi de 11h à 14h30. Puis les portes se ferment pour rouvrir vers 17h. En dehors des grandes villes, on dîne tôt, à partir de 17h30-18h. Passé 21h ou 21h30 en semaine, vous aurez le plus grand mal à mettre les pieds sous une table. Seules les chaînes de restauration font bien sûr exception.

### La voiture :

C'est **la formule idéale pour circuler** : les distances sont grandes, la plupart des autoroutes sont gratuites et le **carburant est bon marché**. Cela dit, le stationnement dans les grandes villes - New York en tête - vous causera, outre des nœuds au cerveau, une bonne entorse au budget.



- **Difficile voire impossible de louer une voiture si l'on a moins de 21 ans, et même 25 ans pour les grandes compagnies.** Dans le meilleur des cas, les moins de 25 ans devront prendre une **assurance « Jeunes conducteurs »** (underage surcharge) qui coûte au moins 27-30 \$ par jour.

- **Carte de paiement internationale obligatoire pour la caution.**



**Attention, certaines agences de location refusent les « debit cards » (à débit immédiat) et n'acceptent que les « credit cards » (à débit différé).** Or, la plupart de nos cartes de paiement (même de type Gold) sont souvent des cartes dites de « débit ».

Donc, avant de partir, vérifiez bien auprès du loueur et aussi de votre banque pour savoir quel type de carte vous avez. Car même si vous avez prépayé votre véhicule, on peut vous refuser de le récupérer si vous n'avez pas la bonne mention sur votre carte de paiement.



- **Drop-off** : on peut rendre le véhicule dans un endroit différent de celui où on l'a pris (one-way rental), mais il faudra alors payer un drop-off charge (**frais d'abandon**) plus ou moins important.

**Les New-Yorkais passent beaucoup de temps dans les transports**, en particulier dans le métro, très sûr et tranquille. Le réseau est très étendu et efficace car il fonctionne **24h/24**. Seul petit reproche : les stations sont parfois éloignées les unes des autres, notamment dans Queen ou Brooklyn.



Lorsqu'une rame va **uptown**, elle se dirige **vers le nord**. Si la direction indiquée est **downtown**, elle va **vers le sud**. Beaucoup de bouches d'entrée ne permettent d'accéder qu'aux rames allant soit dans le sens downtown, soit dans le sens uptown. Elles se trouvent le plus souvent d'un côté et de l'autre de la même rue ou avenue. Bien vérifier l'indication avant de s'y engager. **Bien vérifier la lettre ou le numéro de la ligne figurant sur la rame de métro car, d'un même quai, des rames peuvent aller vers divers endroits.**

Attention sur une ligne de même couleur circulent **2 sortes de trains**, le **local s'arrêtant à toutes les stations** et l'**express, stations principales uniquement**. À partir de 22h, tous les métros deviennent local, pour repasser en « express » à 6h.

**Le taxi**: Très nombreux à tourner, vous n'aurez aucun mal à en trouver. Lorsque le numéro du taxi est allumé sur le toit de sa voiture, c'est qu'il est libre ; si elle est éteinte, il est déjà pris.



**Prise en charge de 2,50 \$, puis 50 cents par quart de mile parcouru (400 m) et encore 25 cents/mn en cas d'embouteillage ou d'arrêt. Les prix sont majorés de 1 \$ de 16h à 20h en semaine et de 50 cents tous les jours de 20h à 6h.**

## Artisanat et produits locaux

- **Plaques d'immatriculation** : Chaque état des États-Unis possède la sienne à ses couleurs.

- **Objets dérivés** : magnets, les mugs et autres souvenirs traditionnels.

 - **Une casquette NY**: Il s'agit de la casquette officielle des New York Yankees, l'équipe de baseball emblématique de New York.

 - **Une mini-statue de la Liberté**

- **Des baskets** : c'est la ville où naissent les modes en matière de basket et, pour preuve, vous trouverez à New York des modèles qui ne sont pas encore commercialisés en Europe.

 - **Un drapeau américain**

## Formalités, visa et douanes

Il est nécessaire de présenter un **passport biométrique valide 6 mois après le retour**. Les mineurs doivent être munis de leur propre passeport et d'une autorisation de sortie du territoire s'il s'agit d'un enfant non accompagné par un titulaire de l'autorité parentale.

 Les voyageurs (enfants compris), doivent aussi être en possession d'une **autorisation électronique de voyage ESTA**, à remplir obligatoirement en ligne et exclusivement sur le **site officiel d'ESTA**.

<https://esta.cbp.dhs.gov/esta/application.html?execution=e1s1>

**Coût : 14 \$ pour une validité de 2 ans (sauf si le passeport expire avant).**

Méfiez-vous des sites clandestins d'ESTA, qui sont, eux, beaucoup plus chers.

La demande ESTA doit être faite au moins 72h avant le départ, le plus tôt étant le mieux. La réponse est généralement immédiate.

En cas de mise en attente d'une demande, il faut aller consulter son dossier sur le site officiel (on ne reçoit rien par mail).

Lors de la saisie en ligne, c'est le numéro officiel du passeport à neuf caractères qui doit être inscrit. Quant aux **femmes mariées, elles doivent se faire enregistrer sous leur nom complet (noms de jeune fille et d'épouse)**.

Pour les ressortissants étrangers, vous renseigner auprès du Consulat ou de l'Ambassade des États-Unis.

**Pour conduire sur le sol américain : le permis de conduire national suffit.** Mais attention, certains loueurs exigent de leurs clients français un permis de conduire international. Se renseigner au préalable auprès de votre loueur.

 **Interdiction d'emporter des denrées périssables non stérilisées** (charcuterie, fromage, biscuits...) **et des végétaux.**

 L'Administration pour la sécurité des transports (TSA) a le droit de briser les cadenas des bagages présents dans la soute de l'avion sans engager la responsabilité de la compagnie en cas de fouille de vos bagages. Pour cette raison, nous vous conseillons de **ne pas verrouiller vos bagages ou d'utiliser un cadenas homologué par la TSA lorsque vous voyagez vers les États-Unis**. Ces cadenas peuvent être ouverts uniquement par les douaniers sans détériorer le bagage si une fouille est demandée.

 Consultez le site : <http://www.travelsentry.org/tsa-lock/>

**Si vous emportez une tablette ou un ordinateur portable, pensez à le recharger à 100%** au passage des contrôles de sécurité des aéroports.



## Argent et coût de la vie



### Monnaie : Le dollar américain (\$) ou US \$)

Taux de change au 21 août 2020 : **1\$ = 0.89 € - 1 € = 1.12 \$**

Les banques sont généralement ouvertes du lundi au vendredi de 9h à 16h.  
Les principales cartes de crédit sont acceptées partout.

Les prix affichés (dans les restaurants, hôtels, boutiques...) s'entendent toujours **SANS LA TAXE, qui varie de 9 à 15,5 % dans l'hôtellerie et de 2,9 à 7,5 % dans les autres secteurs** (restauration, magasins... sauf musées), selon les États et le type de produits ou de services.



Ajoutons à cela d'éventuelles taxes locales votées par les municipalités et/ou les comtés. Dans les restos, il faudra aussi ajouter **le tip (ou gratuity), c'est-à-dire le pourboire**



## Santé et sécurité



**Aucun vaccin n'est obligatoire, cependant il est conseillé d'être à jour dans ses vaccins préconisés en France.**

Les conditions sanitaires sont similaires à celles que l'on connaît en France.

**La sécurité sanitaire est excellente aux États-Unis, mais elle coûte les yeux de la tête, même pour les Américains.**



**Pas de consultation médicale à moins de 150-200 \$**, et on ne vous parle pas d'une visite aux urgences, qui, sans assurance, peut coûter (avec les soins qu'elle entraîne) plusieurs milliers de dollars. Pour les médicaments, multiplier par 2 au moins les prix français. Voilà pourquoi **il est impératif de souscrire avant le départ une assurance voyage intégrale avec assistance-rapatriement.**

**- En cas d'urgence, composer le 911.**

Comme toutes les villes touristiques, les pickpockets sont présents dans les endroits fréquentés. Depuis quelques années il est clair qu'il faut respecter les mêmes normes de prudence que dans les principales villes touristiques. Ne jamais laisser des objets personnels, bagages et autres sans surveillance. Dans les hôtels les papiers officiels doivent être au coffre, la chambre doit être correctement fermée. Restez vigilants pour éviter la tentation des voleurs.





## ☀ Climat, météo et décalage horaire ☀

	JAN	FEV	MAR	AVR	MAI	JUIN	JUIL	AOUT	SEPT	OCT	NOV	DEC
Notre avis	☹	☹	😊	😊	😄	😄	😊	☹	😊	😊	😊	😄
Température New York	6°	7°	11°	17°	23°	28°	30°	30°	26°	20°	14°	8°
Jours de pluie	5j 💧	7j 💧	6j 💧	6j 💧	8j 💧	6j 💧	7j 💧	6j 💧	5j 💧	7j 💧	5j 💧	6j 💧

	JAN	FEV	MAR	AVR	MAI	JUIN	JUIL	AOUT	SEPT	OCT	NOV	DEC
Washington	☹	😊	😊	😊	😄	😊	😊	😊	😊	😊	😊	😊
Température	1°	4°	10°	17°	22°	26°	29°	28°	25°	18°	11°	3°
Jours de pluie	7j 💧	8j 💧	5j 💧	6j 💧	9j 💧	8j 💧	6j 💧	5j 💧	7j 💧	4j 💧	4j 💧	8j 💧



Les États-Unis continentaux comptent **4 fuseaux horaires (6 avec l'Alaska et Hawaii)**.

Toute la **côte Est** se trouve sur le fuseau « **Eastern time** » : **il y est 6h de moins qu'en France.**

La plupart des États appliquent le changement d'heure entre l'hiver et l'été. Ici, on appelle ça le daylight saving time (DST).



**Washington** : L'été est très **chaud** (32 °C de moyenne en juillet !) et **humide** : c'est quasiment l'Amazonie urbaine. Certes, les musées sont climatisés... mais les nombreux monuments extérieurs ne le sont pas. À l'automne on retrouve la fraîcheur du printemps.



**New York** : Des **hivers très froids et des étés très chauds.**

En janvier et février, les températures sont glaciales ne dépassant pas les 7°C et en août, les températures grimpent souvent autour de 30°C avec **régulièrement des épisodes de canicule**. Les **pluies y sont souvent présentes** du fait de sa situation géographique.

## Électricité, téléphone et internet



**110v – 60Hz. Prévoir un adaptateur universel** en vente dans les magasins d'électricité voire en grande surface. Les fiches électriques nord-américaines sont à 2 broches plates.

- **Appeler de la France vers les Etats-Unis** : code appel international (00) + code pays (1 pour les Etats-Unis) + numéro du correspondant.
- **Appeler des Etats-Unis vers la France** : code appel international (00) + code pays (33 pour la France) + n° à 10 chiffres (sans composer le 0)
- **Pour appeler entre portables français sur place** : + 33 et n° de portable à 10 chiffres (sans composer le 0)



Vous pouvez utiliser votre propre portable aux États-Unis avec **l'option « International »**.

- **Le « roaming » ou itinérance** : lorsque vous arrivez dans un pays, le nouveau réseau local s'affiche automatiquement. Vous recevez rapidement un SMS de votre opérateur qui propose un pack voyageur plus ou moins avantageux, incluant un forfait limité de consommations téléphoniques et de connexion Internet.

- **Forfaits étranger inclus** : certains opérateurs proposent des forfaits incluant 35 jours de roaming par an dans le monde entier. On peut donc cumuler plusieurs voyages à l'étranger sans se soucier de la facture au retour. Attention, si SMS, MMS et appels sont souvent illimités, la connexion Internet est, elle, limitée. D'autres opérateurs offrent carrément le roaming toute l'année vers certaines destinations. Renseignez-vous auprès de votre opérateur.

- **Acheter une carte SIM sur place** : une option avantageuse pour certaines destinations. Il suffit d'acheter à l'arrivée une carte SIM locale prépayée chez l'un des nombreux opérateurs, dans les boutiques de téléphonie plutôt qu'à l'aéroport où c'est souvent un peu plus cher. On vous attribue alors un numéro de téléphone local, un petit crédit de communication et de 4G (dès 30 \$ la formule « spéciale touristes » valide en général 3 semaines). **Attention, on ne peut plus vous joindre sur votre numéro habituel mais uniquement sur ce nouveau numéro** (sauf si vous avez un téléphone double SIM, bien sûr).

- **Se connecter au wifi** au Canada est le seul moyen d'avoir accès au Web si vous ne disposez pas d'un forfait téléphonique avec roaming offert. **Il est important de désactiver la connexion « données mobiles »**. On peut aussi mettre le portable en mode « Avion » et activer ensuite le wifi. Attention, le mode « Avion » empêche, en revanche, de recevoir appels et SMS.

**Une fois connecté au wifi, vous avez accès à tous les services de la téléphonie par Internet, comme WhatsApp, Messenger, Viber, Telegram, Imo, Wechat et Skype.**




## Sources documentaires



### Films :



Le jours d'après  
Wall street  
Le gendarme à new york  
Le majordome  
La couleur des sentiments



### Documentaires :

New York la grosse pomme  
New York capitale du monde  
La côte Est des Etats-Unis



### Guide de voyage :

Lonelyplanet new york en quelques jours  
LonelyPlanet washington en quelques jours  
Est Américain lonely planet  
Le petit futé : côte est Etats-Unis  
Le routard : Etats-Unis Nord-Est  
Michelin : Nord Est Américain



### Livres / Romans :

New York, portrait d'une ville  
Le ventre de new York  
Les cygnes de la cinquième avenue  
C'était Broadway.  
La résidence



### Playlist:

FRANK SINATRA – Theme From New York, New York  
JAY-Z & ALICIA KEYS – Empire State of Mind